

## LAS PRINCIPALES CAUSAS DE LA PÉRDIDA DE TIERRAS FORESTALES EN YUCATÁN EN EL PERIODO 2001 A 2018 SON:

69%



Cambio de selvas a praderas 171,213 ha

27%



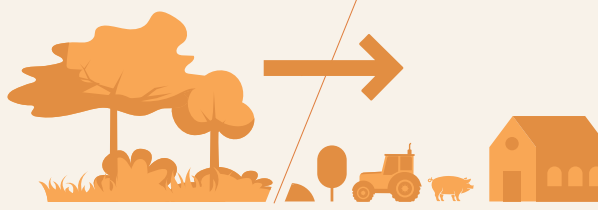
Cambio de selvas a Tierra agrícola 67,083 ha

3%



Cambio de selvas a asentamientos humanos 7,805 ha

1%



Cambio de selvas a otras tierras 1,881 ha

# TASA DE DEFORESTACIÓN BRUTA EN YUCATÁN

## ¿QUE ES LA DEFORESTACIÓN?

Es la pérdida permanente de la vegetación forestal por causas inducidas o naturales. Implica el cambio de uso de tierra forestal a cualquier otro uso de la tierra, tales como el uso agrícola, praderas, asentamientos humanos, humedales u otras tierras.

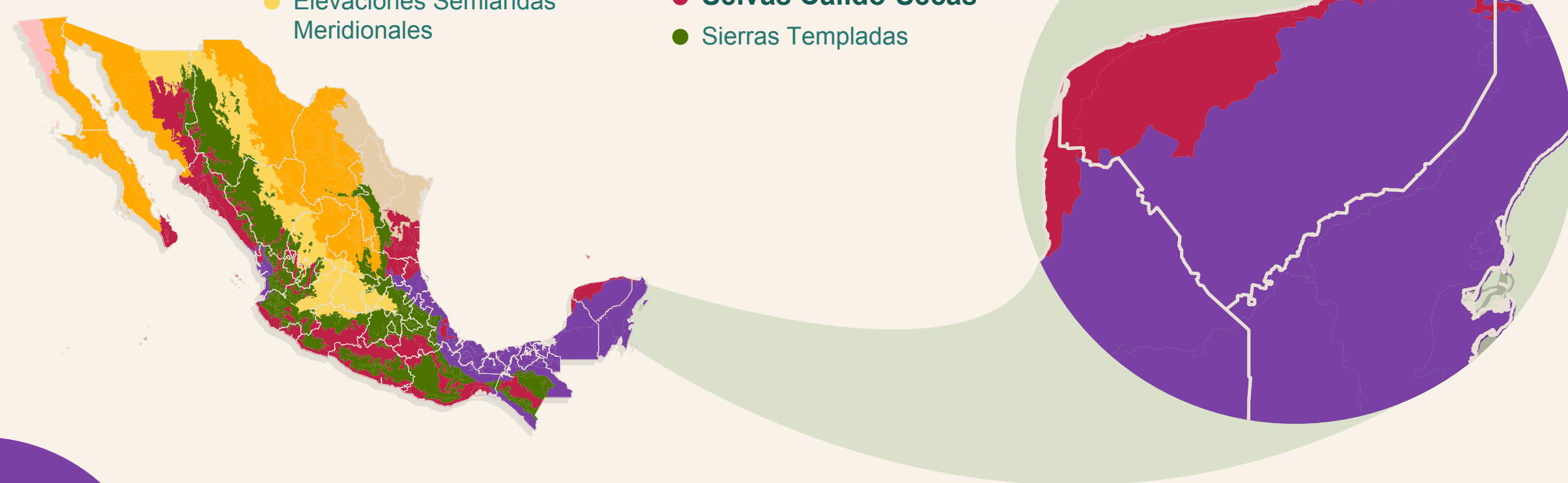
El estado de Yucatán, de 2001 al 2018 se han perdido 247,982 hectáreas equivalentes a:

# 13,776 ha/año

de tierra forestales deforestadas

### ECORREGIONES EN MÉXICO

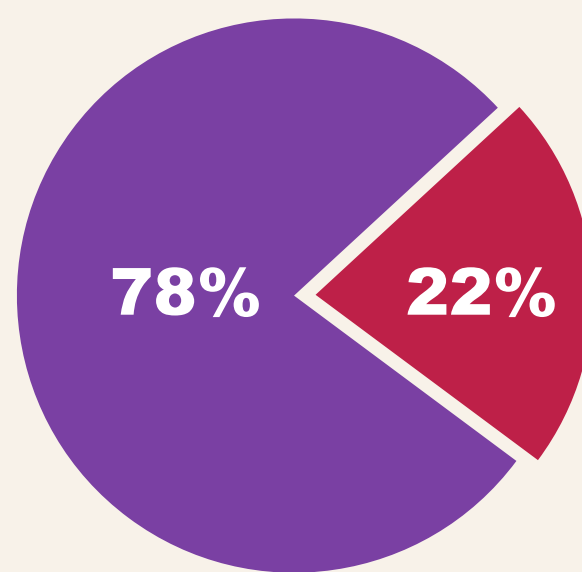
- California Mediterránea
- Desiertos de América del Norte
- Elevaciones Semiáridas Meridionales
- Grandes Planicies
- Selvas Cálido-Húmedas
- Selvas Cálido-Secas
- Sierras Templadas



### ECORREGIONES EN YUCATÁN

De las 7 ecorregiones terrestres en México, el estado de Yucatán se ubica entre las ecorregiones "Selvas Cálido- Húmedas" y "Selvas Cálido- Secas".

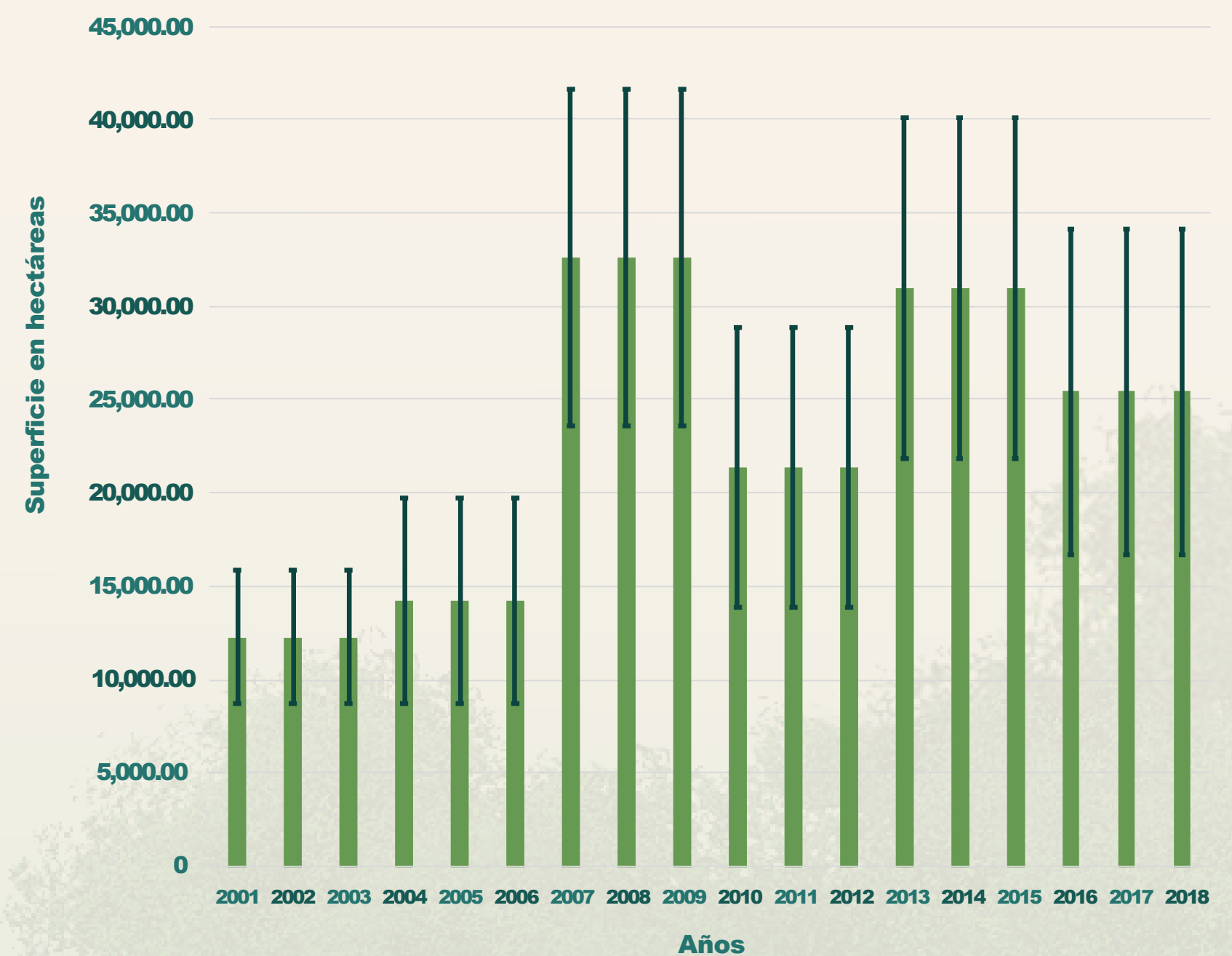
### PORCENTAJE DE DEFORESTACIÓN POR TIPO DE ECORREGIÓN



- Selvas Cálido-Húmedas
- Selvas Cálido-Secas

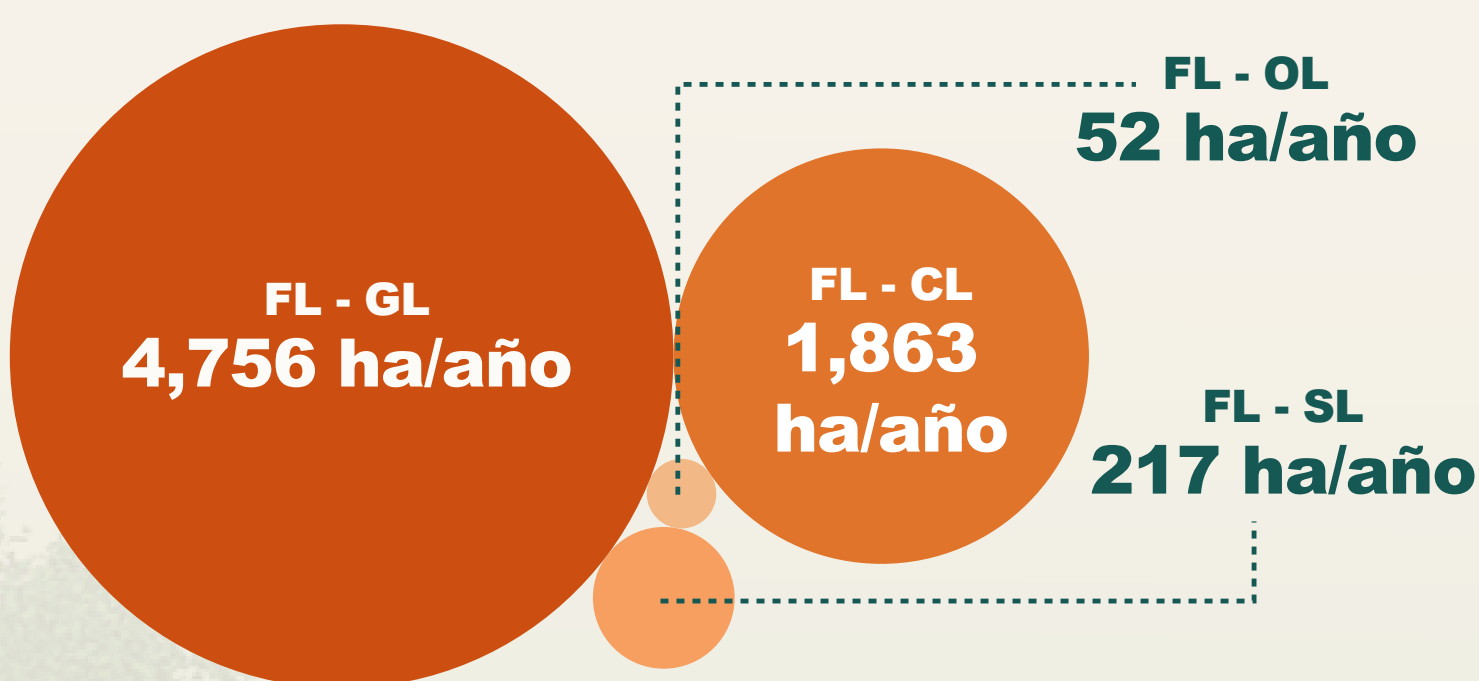
### COMPORTAMIENTO DE LA DEFORESTACIÓN BRUTA EN YUCATÁN (PROMEDIOS TRIANUALES)

Por primera vez, las estimaciones de la deforestación incluyen una evaluación de la incertidumbre, representada por los intervalos de confianza.



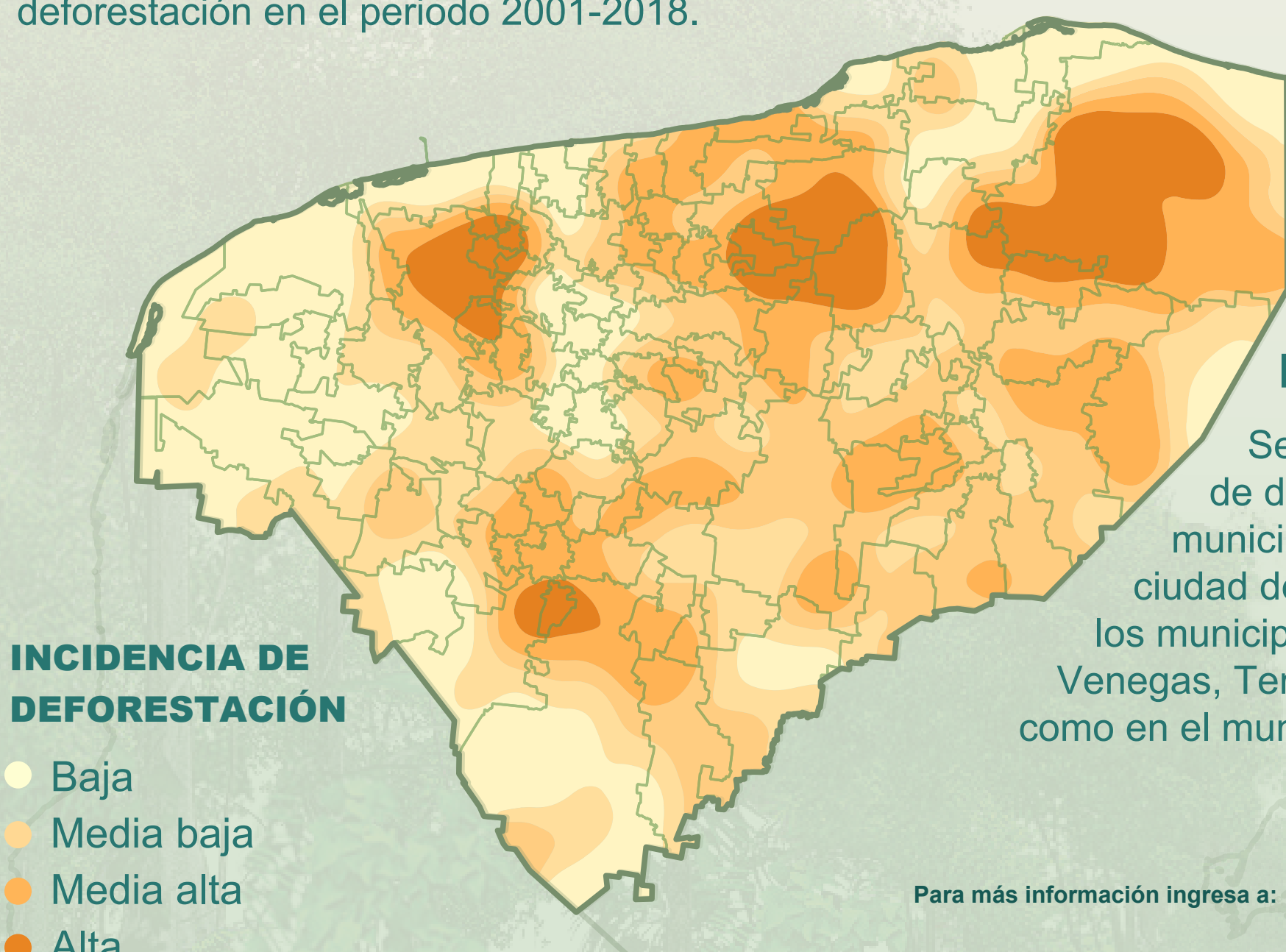
[https://www.ipcc-nggip.iges.or.jp/public/2006gl/spanish/pdf/1\\_Volume1/V1\\_3\\_Ch3\\_Uncertainties.pdf](https://www.ipcc-nggip.iges.or.jp/public/2006gl/spanish/pdf/1_Volume1/V1_3_Ch3_Uncertainties.pdf)

### DEFORESTACIÓN BRUTA ANUAL PROMEDIO POR TIPO DE TRANSICIÓN (2001-2018)



- Cambio de selvas a praderas FL - OL
- Cambio de selvas a Tierra agrícola FL - CL
- Cambio de selvas a asentamientos humanos FL - SL
- Cambio de selvas a otras tierras FL - OL

La estimación de deforestación bruta en el estado de Yucatán consistió en la evaluación de 4,397 parcelas de muestreo, de las cuales, 327 presentaron deforestación en el periodo 2001-2018.



### INCIDENCIA DE DEFORESTACIÓN

- Baja
- Media baja
- Media alta
- Alta

### PRINCIPALES ZONAS CRÍTICAS DE DEFORESTACIÓN

Se observa alta incidencia de deforestación en los municipios aledaños a la ciudad de Mérida, al centro en los municipios de Tekal de Venegas, Temax y Cenotillo, así como en el municipio de Tizimin.

Para más información ingresa a:



MEDIO AMBIENTE  
SECRETARÍA DE MEDIO AMBIENTE Y RECURSOS NATURALES



CONAFOR  
COMISIÓN NACIONAL FORESTAL