

TASA DE DEFORESTACIÓN BRUTA EN VERACRUZ



¿QUÉ SON LAS ECORREGIONES?

Son unidades geográficas homogéneas con rasgos fisiográficos, climáticos y de vegetación que tienen especies de flora y fauna característicos de las mismas.



ECORREGIONES EN MÉXICO

México tiene 7 ecorregiones terrestres de nivel 1, las cuales integran diversos ecosistemas forestales.

ECORREGIONES EN VERACRUZ

De las 7 ecorregiones terrestres en México, el estado de Veracruz se ubica dentro de las tres ecorregiones "Sierras Templadas", "Selvas Cálido-Secas" y "Selvas Cálido-Húmedas".

¿QUE ES LA DEFORESTACIÓN?

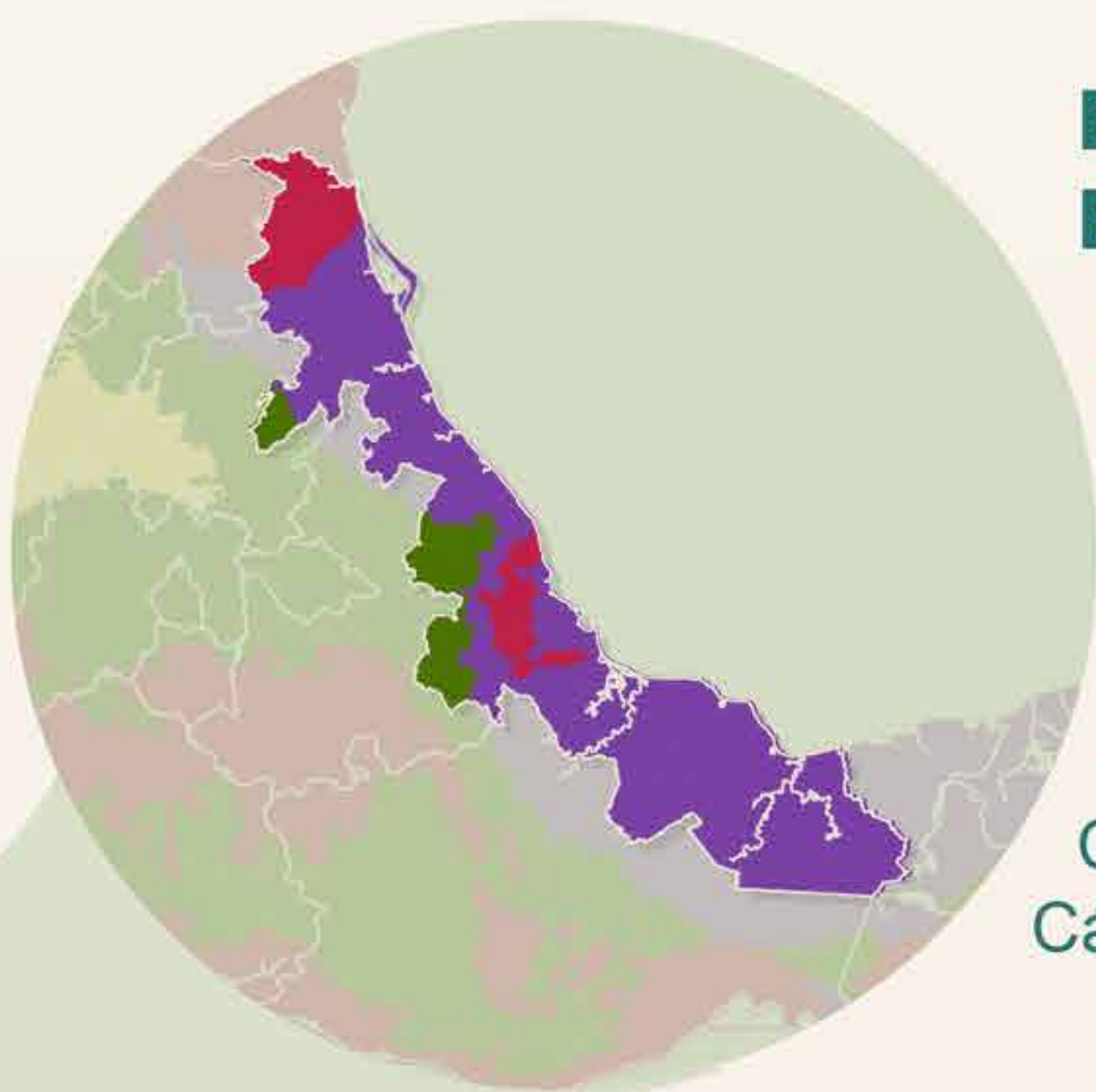
Es la pérdida permanente de la vegetación forestal por causas inducidas o naturales. Implica el cambio de uso de tierra forestal a cualquier otro uso de la tierra, tales como el uso agrícola, praderas, asentamientos humanos, humedales u otras tierras.

De 2001 a 2018, en el estado de Veracruz, se deforestaron 239,768 hectáreas, equivalentes a:

13,320 ha/año de tierras deforestadas

ECORREGIONES PRESENTES EN MÉXICO

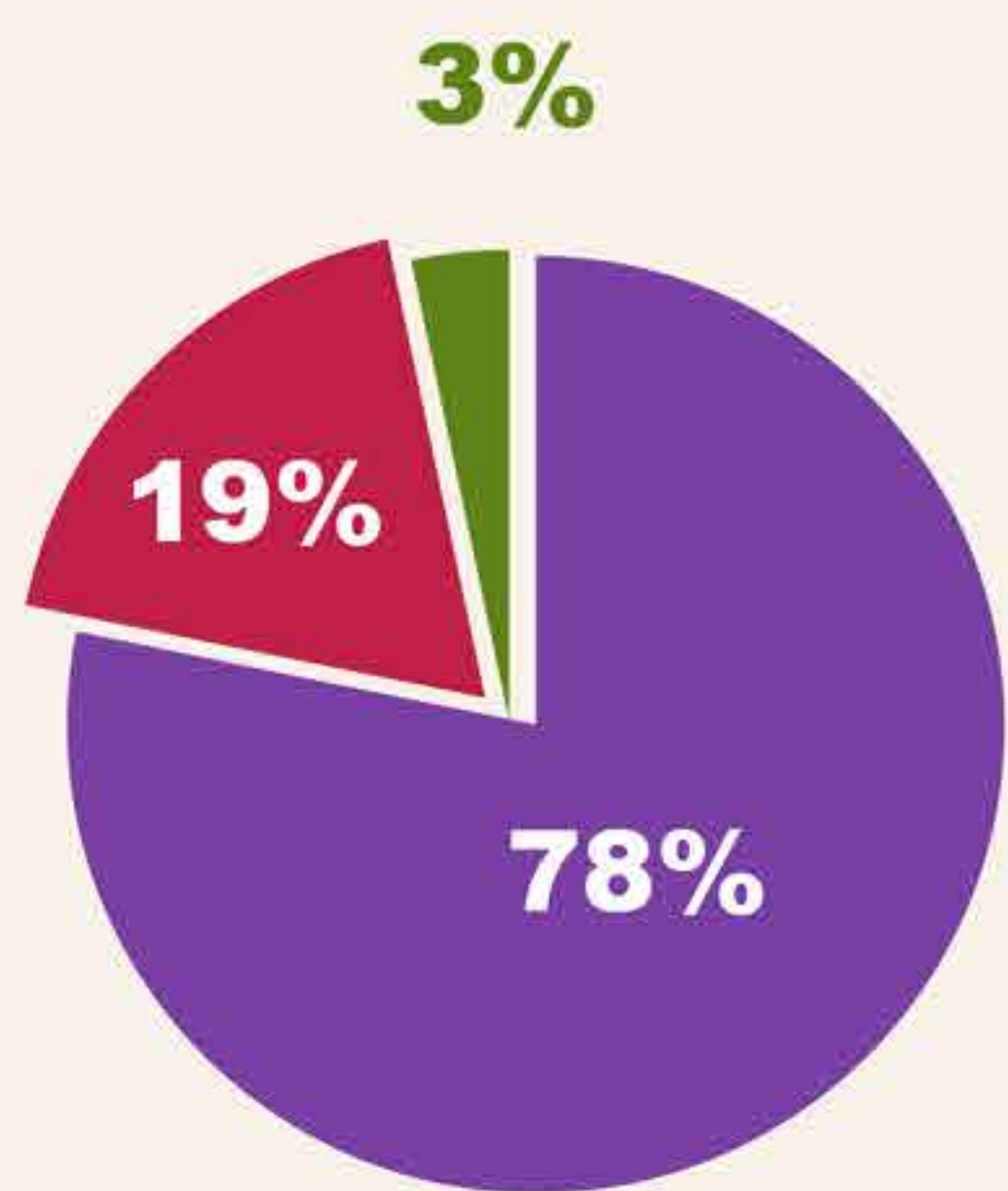
- California Mediterránea
- Desiertos de América del Norte
- Elevaciones Semiáridas Meridionales
- Grandes Planicies
- Selvas Cálido-Húmedas
- Selvas Cálido-Secas
- Sierras Templadas



LAS PRINCIPALES CAUSAS DE LA PÉRDIDA DE TIERRAS FORESTALES EN VERACRUZ EN EL PERIODO 2001 A 2018 SON:



PORCENTAJE DE DEFORESTACIÓN POR TIPO DE ECORREGIÓN



- Selvas Cálido-Húmedas
- Selvas Cálido-Secas
- Sierras Templadas

COMPORTAMIENTO DE LA DEFORESTACIÓN BRUTA EN VERACRUZ (PROMEDIOS TRIANUALES)

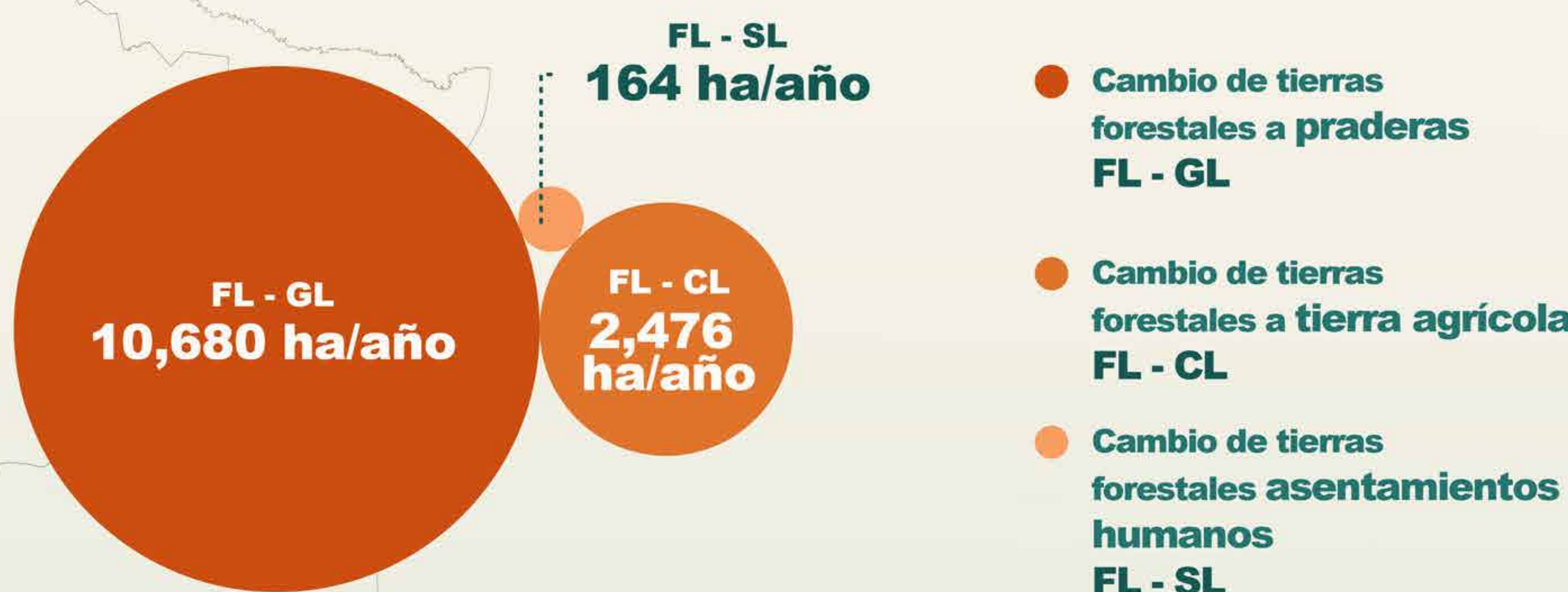
Por primera vez, las estimaciones de la deforestación incluyen una evaluación de la incertidumbre, representada por los intervalos de confianza.



Para mayor información sobre los procedimientos para la estimación de incertidumbres se recomienda consultar el Capítulo 3 Incertidumbres del Volumen 1: Orientación General y generación de informes de las Directrices 2006 para los inventarios nacionales de gases de efecto invernadero del IPCC, disponible en:

www.ipcc-nggip.iges.or.jp/public/2006gl/spanish/pdf/1_Volume1/V1_3_Ch3_Uncertainties.pdf

DEFORESTACIÓN BRUTA ANUAL PROMEDIO POR TIPO DE TRANSICIÓN (2001-2018)



La estimación de deforestación bruta en el estado de Veracruz consistió en la evaluación de 2,928 parcelas de muestreo, de las cuales, 214 presentaron deforestación en el periodo 2001-2018.

PRINCIPALES ZONAS CRÍTICAS DE DEFORESTACIÓN

En Veracruz, se observa una alta incidencia de deforestación en el norte del estado, en la región límite con el estado de Hidalgo y San Luis Potosí (zona de la Huasteca) y en la parte sur del estado, principalmente en los municipios de Jesús Carranza, Minatitlán, Uxpanapa y Las Choapas.

INCIDENCIA DE DEFORESTACIÓN

- Baja
- Media baja
- Media alta
- Alta

Para más información ingresa a:



DISEÑO: KualComunicación



MEDIO AMBIENTE
SECRETARÍA DE MEDIO AMBIENTE Y RECURSOS NATURALES



CONAFOR
COMISIÓN NACIONAL FORESTAL