



LAS PRINCIPALES CAUSAS DE LA PÉRDIDA DE TIERRAS FORESTALES EN MICHOACÁN EN EL PERIODO 2001 A 2018 SON:



TASA DE DEFORESTACIÓN BRUTA EN MICHOACÁN

¿QUE ES LA DEFORESTACIÓN?

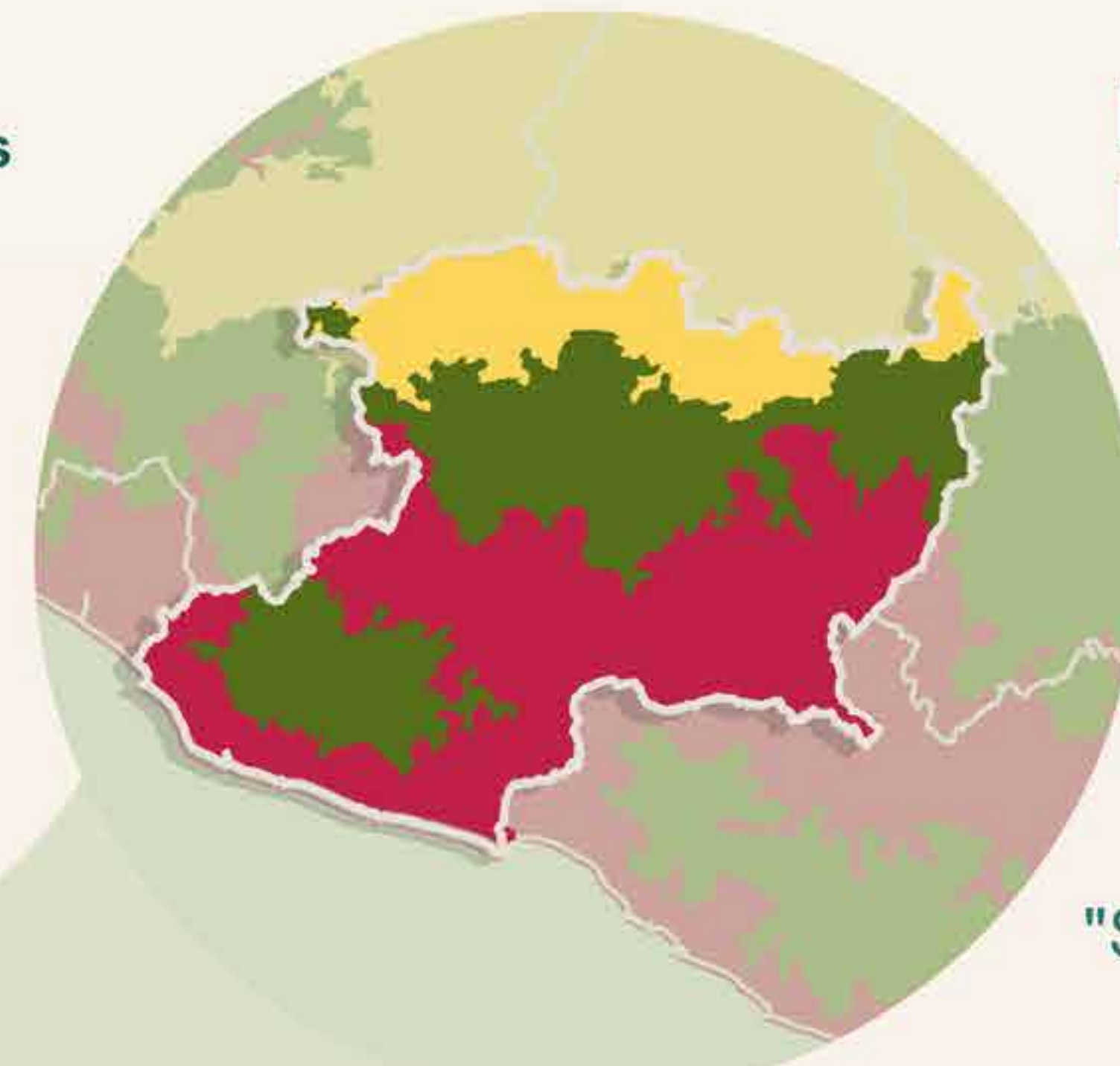
Es la pérdida permanente de la vegetación forestal por causas inducidas o naturales. Implica el cambio de uso de tierra forestal a cualquier otro uso de la tierra, tales como el uso agrícola, praderas, asentamientos humanos, humedales u otras tierras.

De 2001 a 2018, en el estado de Michoacán se deforestaron 269,676 hectáreas, equivalentes a:

14,982 ha/año de tierras deforestadas

ECORREGIONES PRESENTES EN MÉXICO

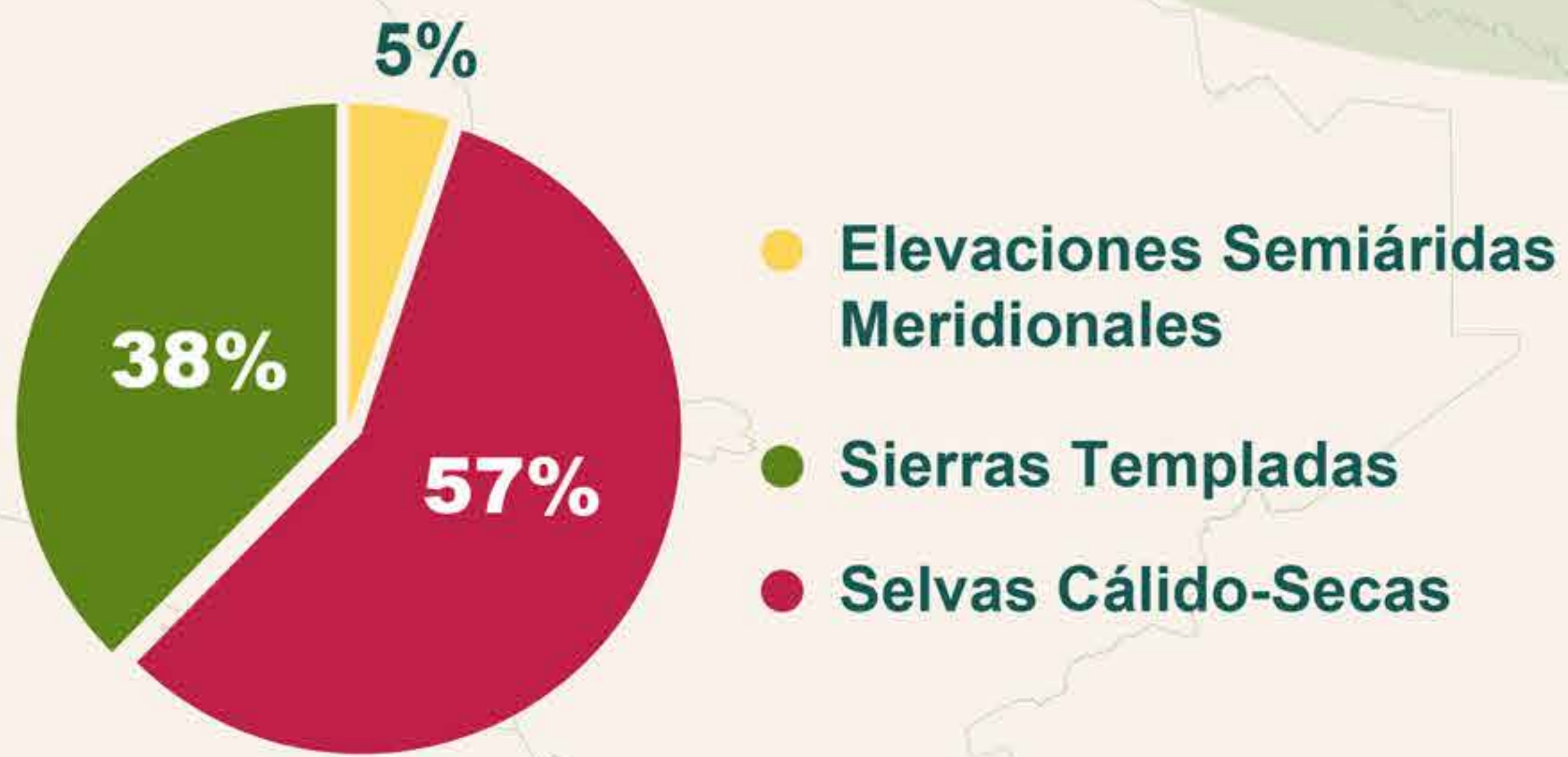
- California Mediterránea
- Desiertos de América del Norte
- Elevaciones Semiáridas Meridionales
- Grandes Planicies
- Selvas Cálido-Húmedas
- Selvas Cálido-Secas
- Sierras Templadas



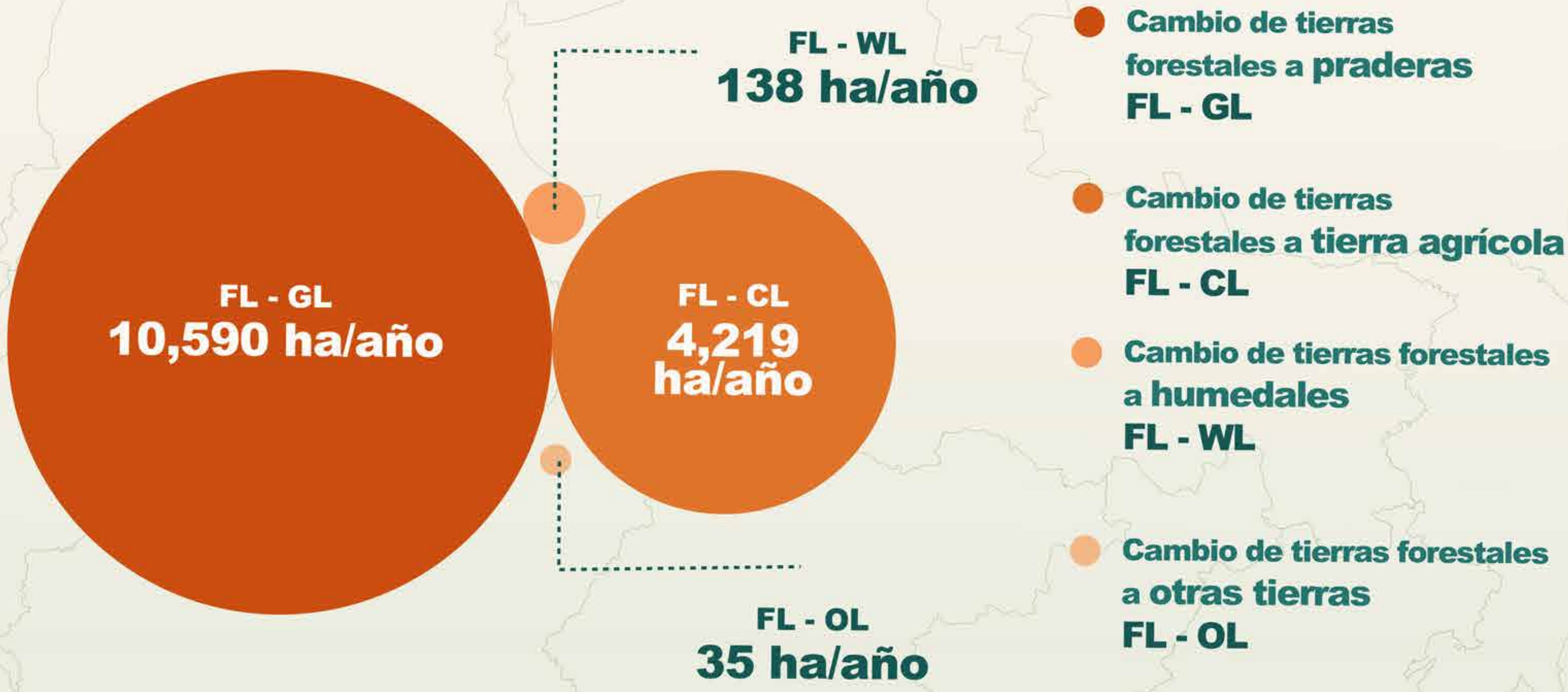
ECORREGIONES EN MICHOACÁN

De las 7 ecorregiones terrestres en México, el estado de Michoacán se ubica dentro de las tres ecorregiones "Elevaciones Semiáridas Meridionales", "Sierras Templadas" y "Selvas Cálido-Secas".

PORCENTAJE DE DEFORESTACIÓN POR TIPO DE ECORREGIÓN



DEFORESTACIÓN BRUTA ANUAL PROMEDIO POR TIPO DE TRANSICIÓN (2001-2018)



COMPORTAMIENTO DE LA DEFORESTACIÓN BRUTA EN MICHOACÁN (PROMEDIOS TRIANUALES)

Por primera vez, las estimaciones de la deforestación incluyen una evaluación de la incertidumbre, representada por los intervalos de confianza.



Para mayor información sobre los procedimientos para la estimación de incertidumbres se recomienda consultar el Capítulo 3 Incertidumbres del Volumen 1: Orientación General y generación de informes de las Directrices 2006 para los inventarios nacionales de gases de efecto invernadero del IPCC, disponible en:

www.ipcc-nggip.iges.or.jp/public/2006gl/spanish/pdf/1_Volume1/V1_3_Ch3_Uncertainties.pdf

Para más información ingresa a:



La estimación de deforestación bruta en el estado de Michoacán consistió en la evaluación de 3,751 parcelas de muestreo, de las cuales, 198 presentaron deforestación en el periodo 2001-2018.

PRINCIPALES ZONAS CRÍTICAS DE DEFORESTACIÓN

En Michoacán, se observa una alta incidencia de deforestación en la parte centro-sur del estado, cabe señalar que esta zona coincide en parte con la conocida región aguacatera que comprende los municipios de Apatzingán y Uruapan, entre otros.

INCIDENCIA DE DEFORESTACIÓN

Baja Media baja Media alta Alta



DISEÑO: KualiComunicación



MEDIO AMBIENTE
SECRETARÍA DE MEDIO AMBIENTE Y RECURSOS NATURALES



CONAFOR
COMISIÓN NACIONAL FORESTAL