


LAS PRINCIPALES CAUSAS DE LA PÉRDIDA DE TIERRAS FORESTALES EN CHIAPAS EN EL PERIODO 2001 A 2018 SON:

72%



Cambio de selvas a praderas 231,260 ha

23%



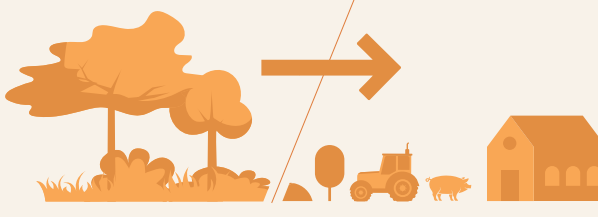
Cambio de selvas a Tierra agrícola 75,337 ha

3%



Cambio de selvas a asentamientos humanos 10,452 ha

1%



Cambio de selvas a otras tierras 3,760 ha

TASA DE DEFORESTACIÓN BRUTA EN CHIAPAS

¿QUE ES LA DEFORESTACIÓN?

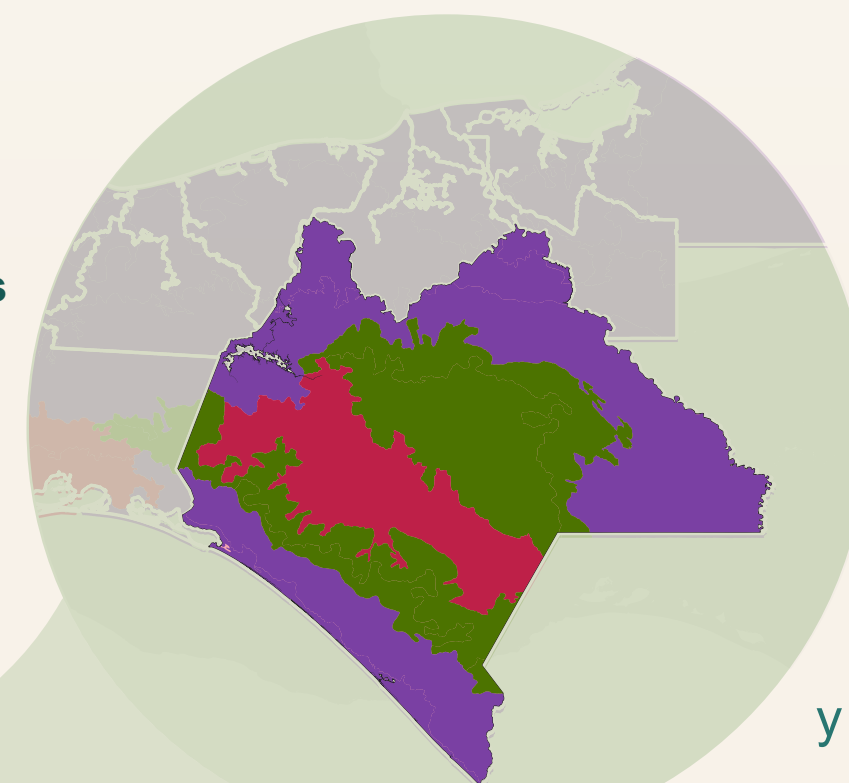
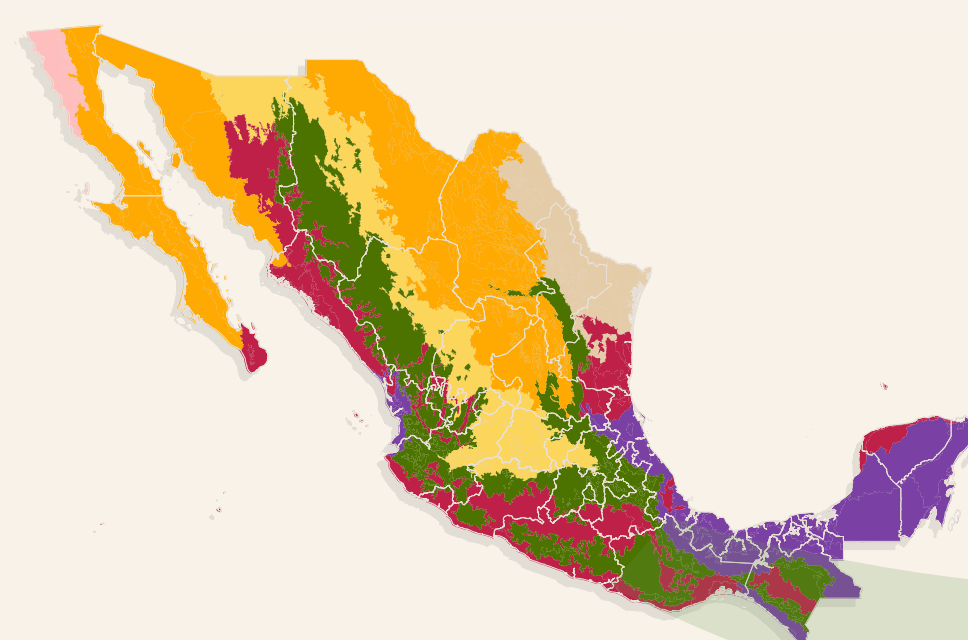
Es la pérdida permanente de la vegetación forestal por causas inducidas o naturales. Implica el cambio de uso de tierra forestal a cualquier otro uso de la tierra, tales como el uso agrícola, praderas, asentamientos humanos, humedales u otras tierras.

El estado de Chiapas, de 2001 a 2018, se han perdido 320,809 hectáreas , lo equivalente a:

17,823 ha/año de tierras forestales deforestadas

ECORREGIONES EN MÉXICO

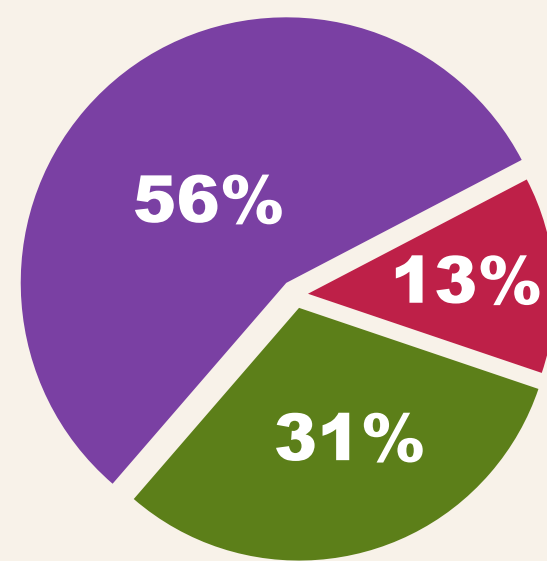
- California Mediterránea
- Desiertos de América del Norte
- Elevaciones Semiáridas Meridionales
- Grandes Planicies
- Selvas Cálido-Húmedas
- Selvas Cálido-Secas
- Sierras Templadas



ECORREGIONES EN CHIAPAS

De las 7 ecorregiones terrestres en México, el estado de Chiapas se ubica entre las ecorregiones "Selvas Cálido- Húmedas", "Selvas Cálido- Secas" y Sierras Templadas.

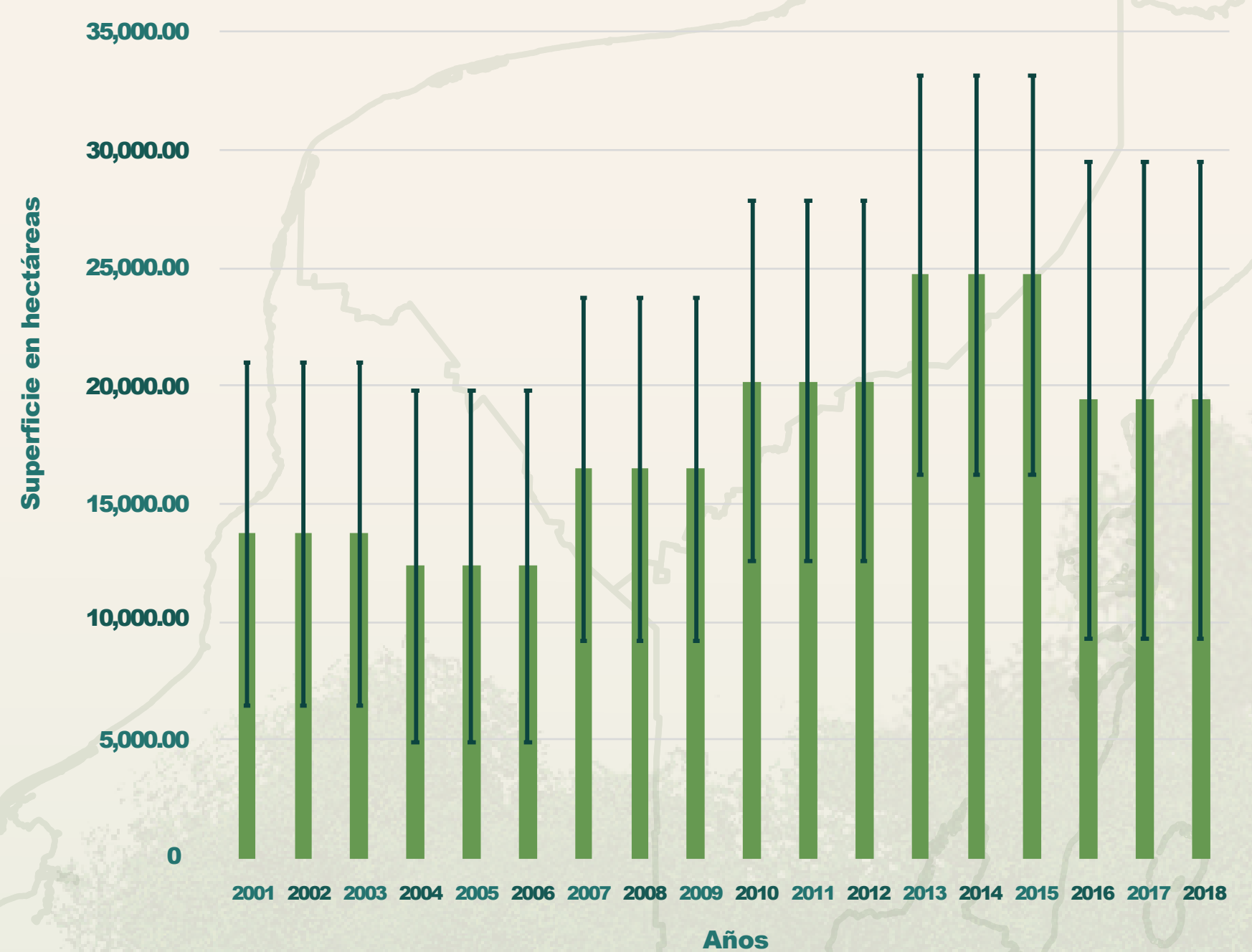
PORCENTAJE DE DEFORESTACIÓN POR TIPO DE ECORREGIÓN



- Selvas Cálido-Húmedas
- Sierras Templadas
- Selvas Cálido-Secas

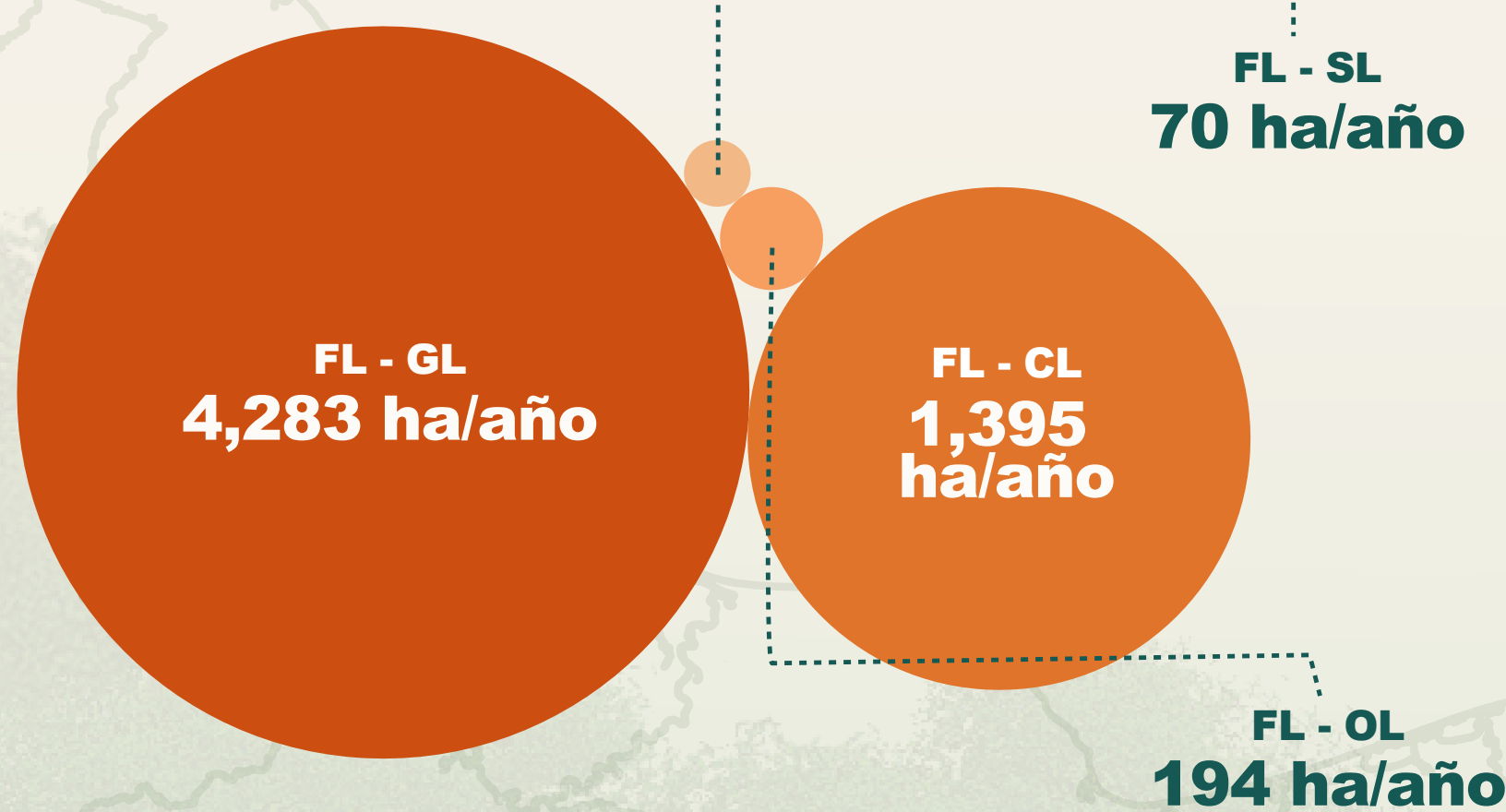
COMPORTAMIENTO DE LA DEFORESTACIÓN BRUTA EN CHIAPAS (PROMEDIOS TRIANUALES)

Por primera vez, las estimaciones de la deforestación incluyen una evaluación de la incertidumbre, representada por los intervalos de confianza.



https://www.ipcc-nggip.iges.or.jp/public/2006gl/spanish/pdf/1_Volume1/V1_3_Ch3_Uncertainties.pdf

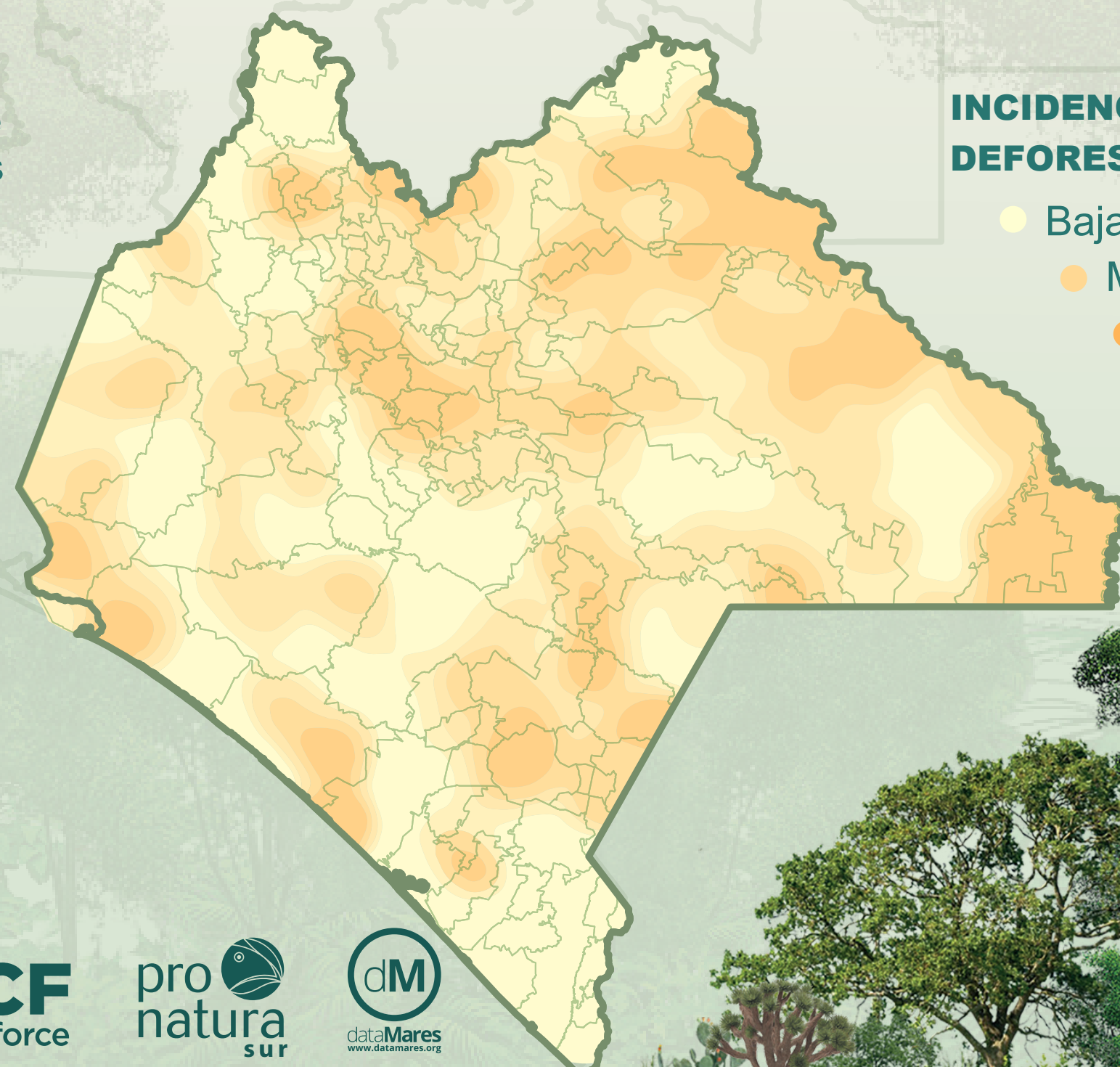
DEFORESTACIÓN BRUTA ANUAL PROMEDIO POR TIPO DE TRANSICIÓN (2001-2018)



La estimación de deforestación bruta en el estado de Chiapas consistió en la evaluación de 6,529 parcelas de muestreo, de las cuales, 381 presentaron deforestación en el periodo 2001-2018.

PRINCIPALES ZONAS CRÍTICAS DE DEFORESTACIÓN

En Chiapas, se observa una dinámica media y baja de deforestación en toda la entidad. No obstante, la zona con mayor incidencia de deforestación, se dio en los municipios de Marqués de Comillas, así como en Benemérito de las Américas.



INCIDENCIA DE DEFORESTACIÓN

- Baja
- Media baja
- Media alta
- Alta

Para más información ingresa a:



MEDIO AMBIENTE
SECRETARÍA DE MEDIO AMBIENTE Y RECURSOS NATURALES



CONAFOR
COMISIÓN NACIONAL FORESTAL