

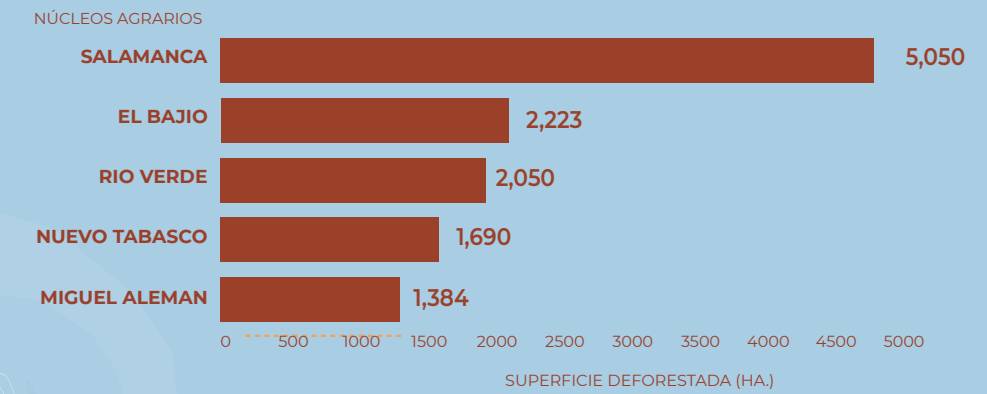
# DEFORESTACIÓN EN NÚCLEOS AGRARIOS DE BACALAR QUINTANA ROO (2011 - 2018)

## SIMBOLOGÍA

- Municipio Bacalar
- Núcleos agrarios con mayor deforestación
- Límite estatal
- Zona urbana
- Deforestación baja
- Deforestación media
- Deforestación alta

- En Bacalar, a lo largo de 2011 al 2018 se han perdido 24,535 ha de selvas
- Las áreas deforestadas se concentran en los núcleos agrarios de Río Verde, Miguel Alemán, El Bajío, El Cafetal y Nuevo Tabasco.

## DEFORESTACIÓN EN NÚCLEOS AGRARIOS DE BACALAR




## PORCENTAJE DE CAMBIOS DE COBERTURA DE SUELO EN NÚCLEOS AGRARIOS DE BACALAR

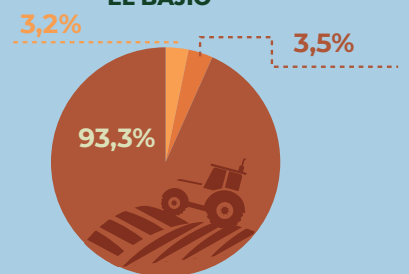
### PRINCIPALES CAMBIOS DE COBERTURA DE SUELO

- AGRICULTURA
- PASTIZAL-GANADERÍA
- USO URBANO

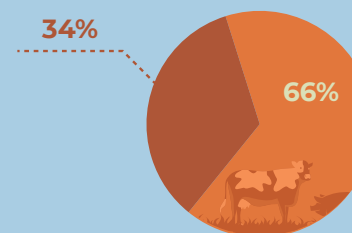
### SALAMANCA



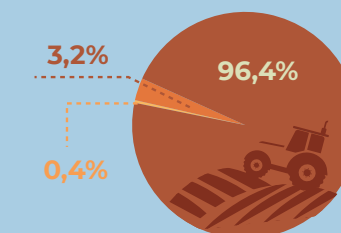
### EL BAJÍO




### RÍO VERDE



### NUEVO TABASCO



### MIGUEL ALEMÁN



15 0 15 30km

