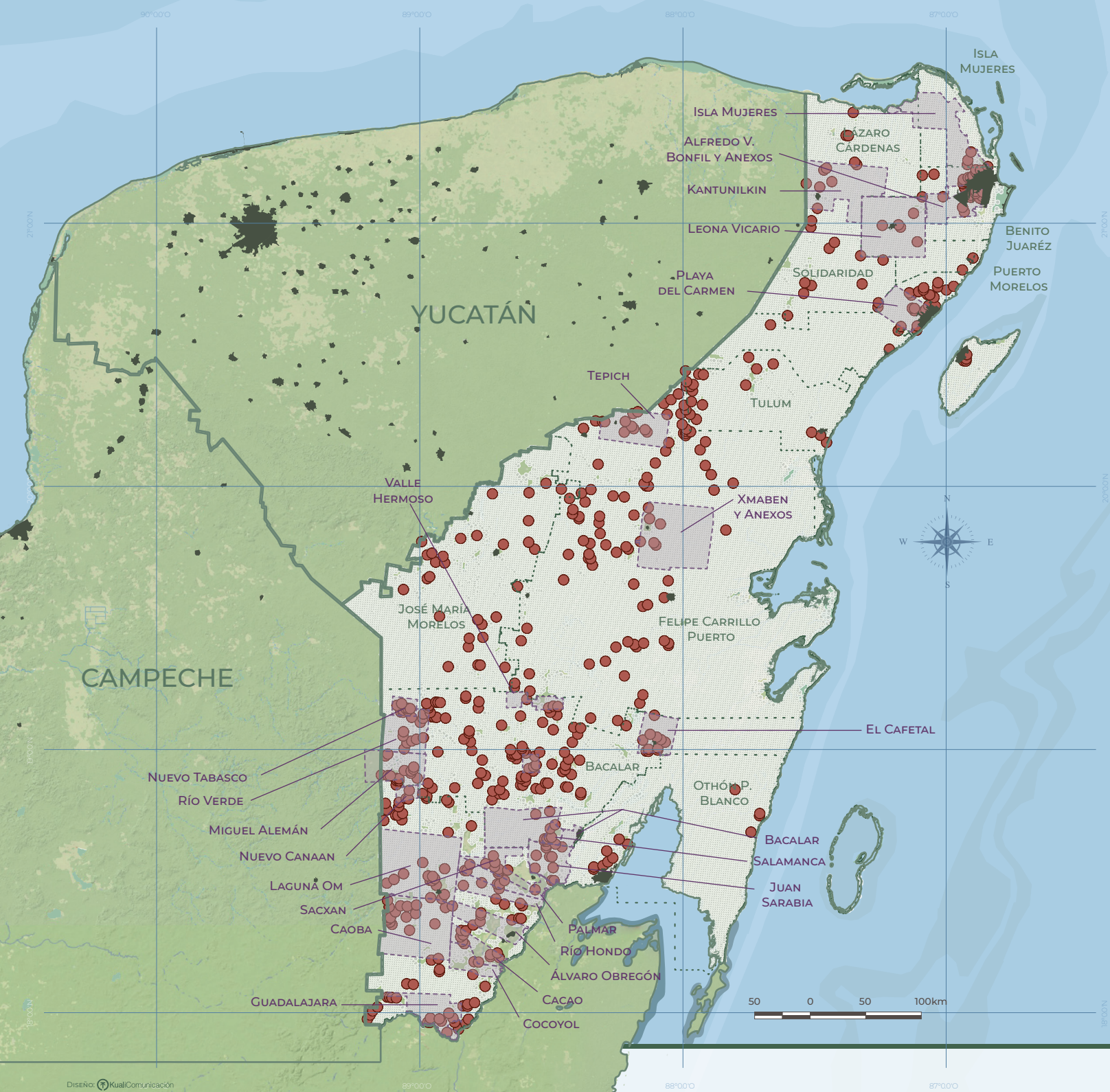


# PRINCIPALES PUNTOS DE DEFORESTACIÓN EN QUINTANA ROO (2011 - 2018)




## SIMBOLOGÍA

- Núcleos agrarios con mayor deforestación
- Límite municipal
- Límite estatal
- Zona urbana
- Deforestación

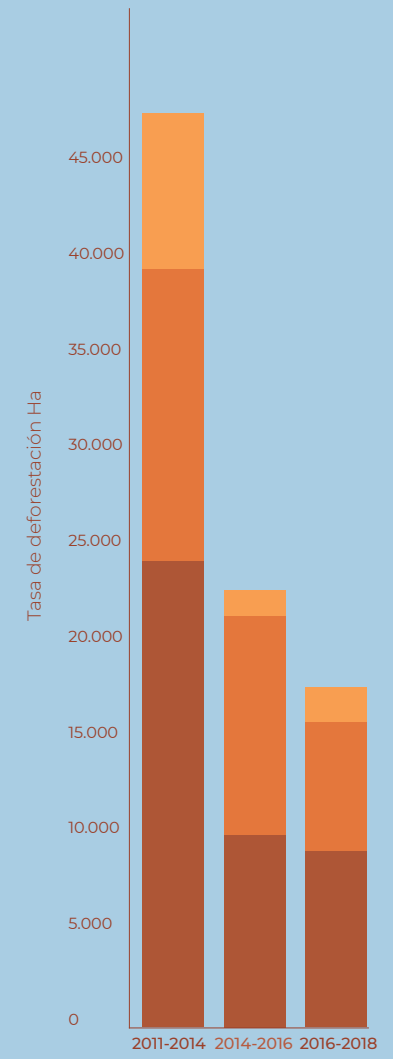
## PRINCIPALES CAMBIOS DE COBERTURA DE SUELO

- Tierra forestal a asentamiento humano
- Tierra forestal a pastizal-ganadería
- Tierra forestal a tierra agrícola

- En Quintana Roo se pierden aproximadamente **33 hectáreas de selvas al día.**
- Del 2011-2018 a la fecha se han perdido aproximadamente **90,326 ha** de selvas. La pérdida de estos ecosistemas implica daños irreversibles a las especies de flora y fauna e impactos negativos para las poblaciones humanas.



## TASAS DE DEFORESTACIÓN BRUTA



## PRINCIPALES CAMBIOS DE COBERTURA DE SUELO

**50%**  
LA ACTIVIDAD AGRÍCOLA HA CONTRIBUIDO AL 50% DE LA DEFORESTACIÓN

Se pierden aproximadamente **5,904 ha** de selvas al año por el avance de la frontera agrícola

**38%**  
LA ACTIVIDAD GANADERA HA CONTRIBUIDO AL 38% DE LA DEFORESTACIÓN

Se pierden aproximadamente **4,900 ha** de selvas al año por la actividad ganadera

**13%**  
LA ACTIVIDAD URBANA HA CONTRIBUIDO AL 13% DE LA DEFORESTACIÓN

Se pierden aproximadamente **1,882 ha** de selvas al año por la expansión urbana